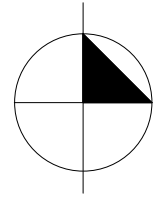



# MIEJSCOWY PLAN ZAGOSPODAROWANIA PRZESTRZENNEGO GMINY GRUNWALD W OBRĘBIE GEODEZYJNYM MIELNO, DZIAŁKA NR 79/83

SKALA 1:500



ZAŁĄCZNIK NR 1 DO UCHWAŁY NR ..... RADY GMINY GRUNWALD Z SIEDZIBĄ W GERZWAŁDZIE Z DNIA ..... OGŁOSZONEJ W DZ. URZ. WOJ. WARMIŃSKO-MAZURSKIEGO Z DNIA .....

**OZNACZENIA:**

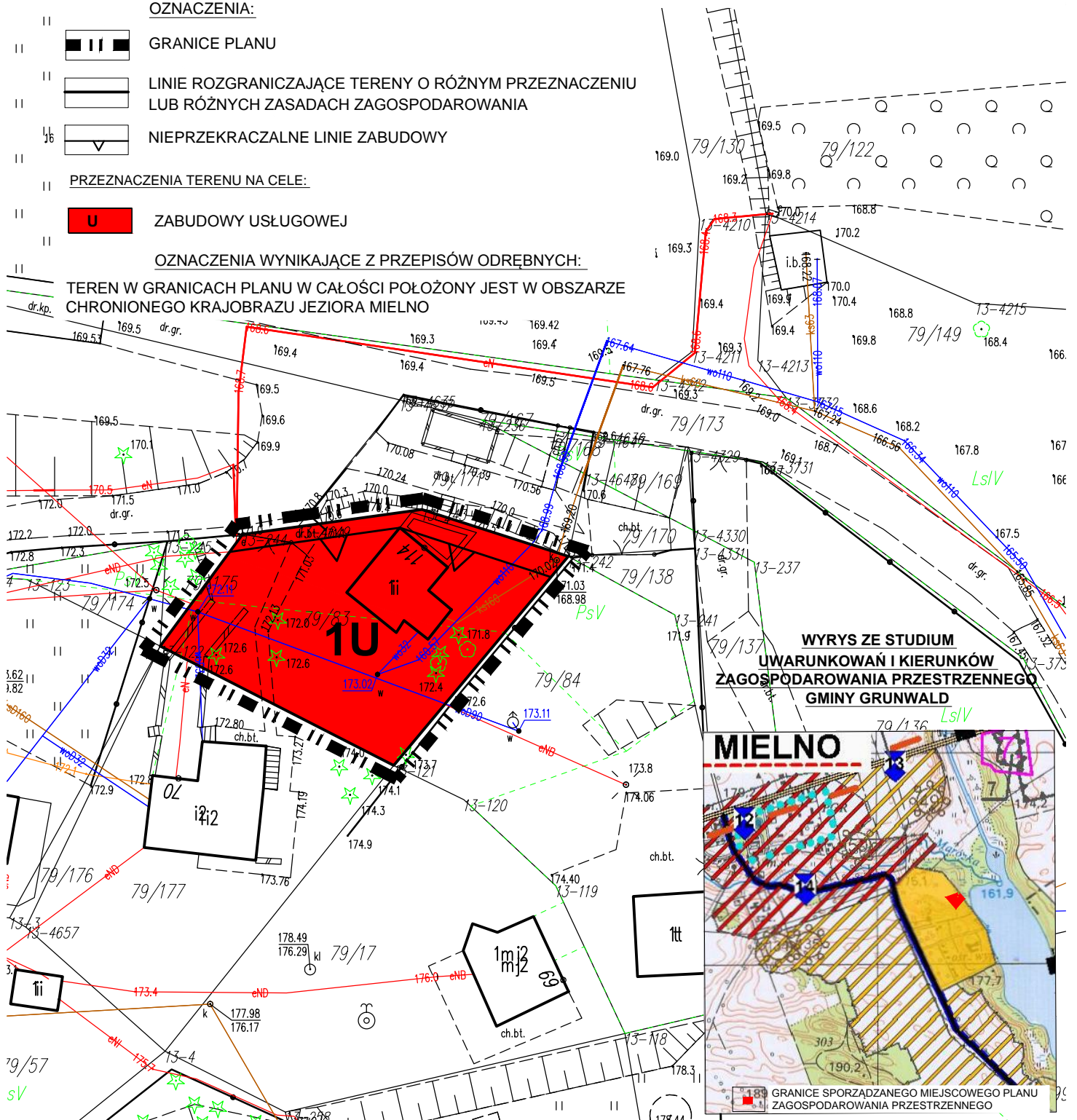
- II GRANICE PLANU
- II LINIE ROZGRANICZAJĄCE TERENY O RÓŻNYM PRZEZNACZENIU LUB RÓŻNYCH ZASADACH ZAGOSPODAROWANIA
- II NIEPRZEKRACZALNE LINIE ZABUDOWY

**PRZEZNACZENIA TERENU NA CELE:**

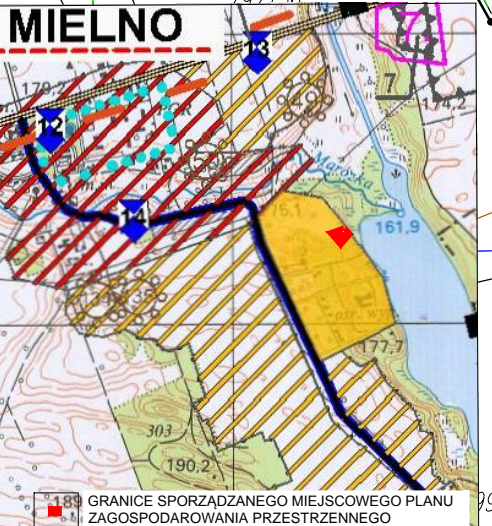
- II ZABUDOWY USŁUGOWEJ

**OZNACZENIA WYNIKAJĄCE Z PRZEPISÓW ODREBNYCH:**

TEREN W GRANICACH PLANU W CAŁOŚCI POŁOŻONY JEST W OBSZARZE CHRONIONEGO KRAJOBRAZU JEZIORA MIELNO



**WYRYS ZE STUDIUM UWARUNKOWAŃ I KIERUNKÓW ZAGOSPODAROWANIA PRZESTRZENNEGO GMINY GRUNWALD**



183 GRANICE SPORZĄDZANEGO MIEJSCOWEGO PLANU ZAGOSPODAROWANIA PRZESTRZENNEGO