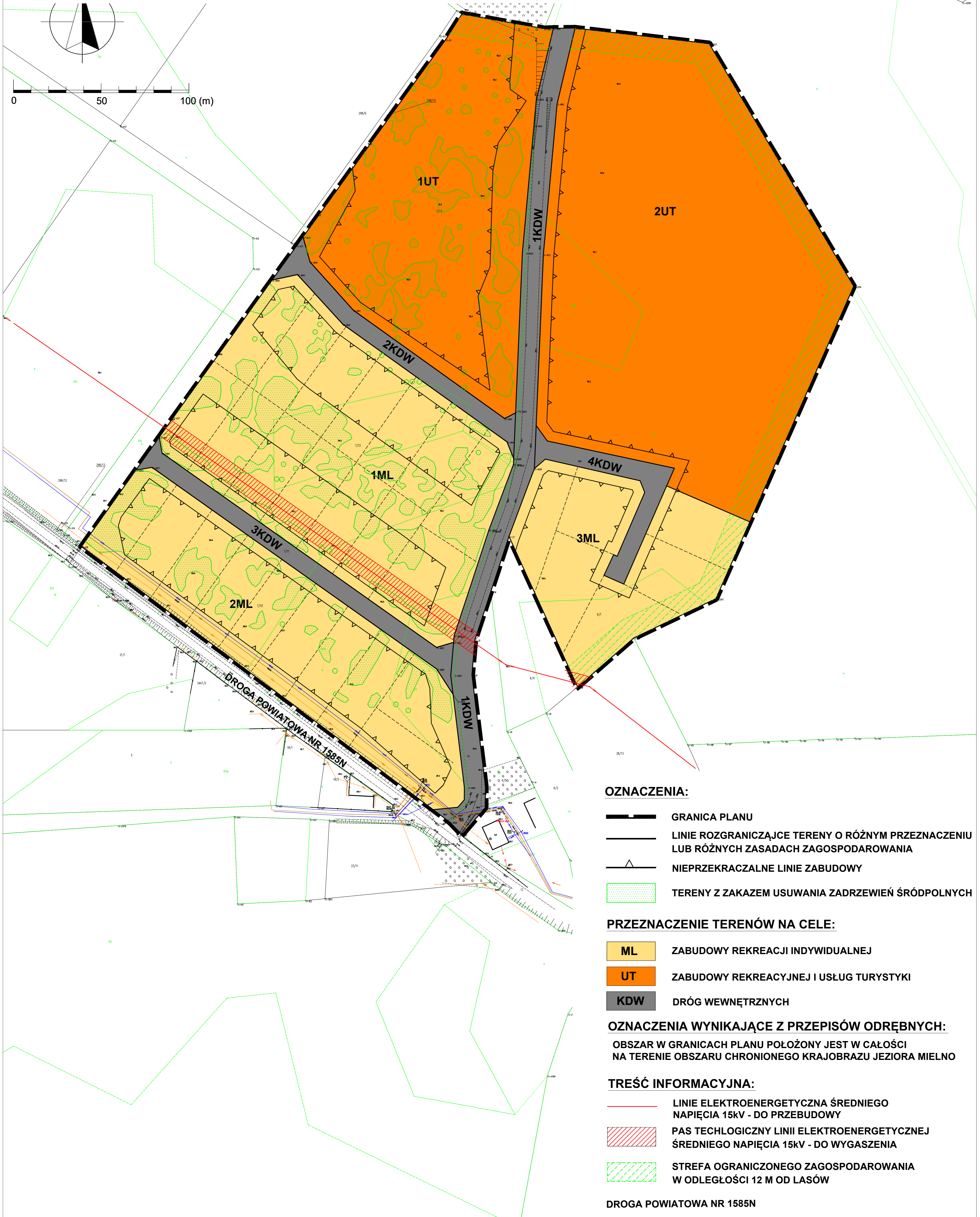
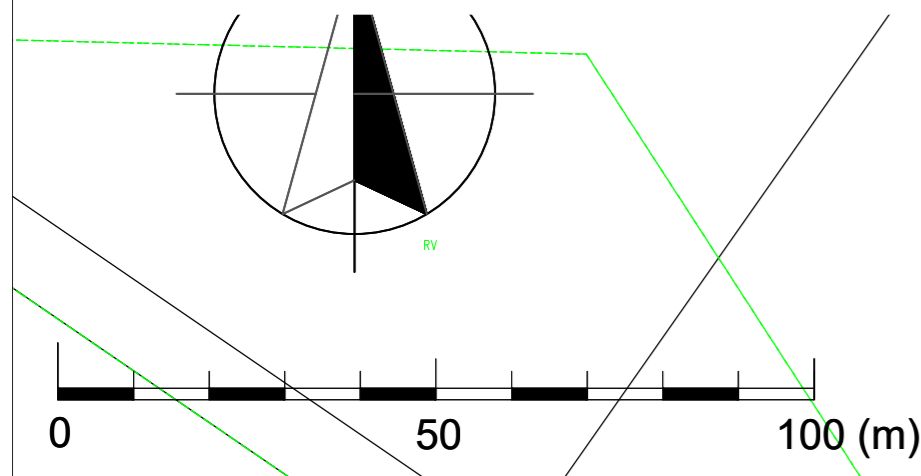






**MIEJSCOWY PLAN ZAGOSPODAROWANIA
PRZESTRZENNEGO GMINY GRUNWALD,
DZIAŁKI NR 7, 6/1, 14 W OBRĘBIE MIELNO
M. TYMAWA
SKALA 1:1000**




**ZAŁĄCZNIK NR 1
DO UCHWAŁY NR
RADY GMINY GRUNWALD
Z DNIA**



OZNACZENIA:

-  GRANICA PLANU
-  LINIE ROZGRANICZĄCE TERENY O RÓŻNYM PRZEZNACZENIU LUB RÓŻNYCH ZASADACH ZAGOSPODAROWANIA
-  NIEPRZEKRACZALNE LINIE ZABUDOWY
-  TERENY Z ZAKAZEM USUWANIA ZADRZEWIEN ŚRÓDPOLNYCH




PRZEZNACZENIE TERENÓW NA CELE:

-  **ML** ZABUDOWY REKREACJI INDYWIDUALNEJ
-  **UT** ZABUDOWY REKREACYJNEJ I USŁUG TURYSTYKI
-  **KDW** DRÓG WEWNĘTRZNYCH

OZNACZENIA WYNIKAJĄCE Z PRZEPISÓW ODREBNYCH:

OBSZAR W GRANICACH PLANU POŁOŻONY JEST W CAŁOŚCI NA TERENIE OBSZARU CHRONIONEGO KRAJOBRAZU JEZIORA MIELNO

TREŚĆ INFORMACYJNA:

-  LINIE ELEKTROENERGETYCZNA ŚREDNIEGO NAPIĘCIA 15kV - DO PRZEBUDOWY
-  PAS TECHLOGICZNY LINII ELEKTROENERGETYCZNEJ ŚREDNIEGO NAPIĘCIA 15kV - DO WYGASZENIA
-  STREFA OGRANICZONEGO ZAGOSPODAROWANIA W ODLEGŁOŚCI 12 M OD LASÓW

DROGA POWIATOWA NR 1585N