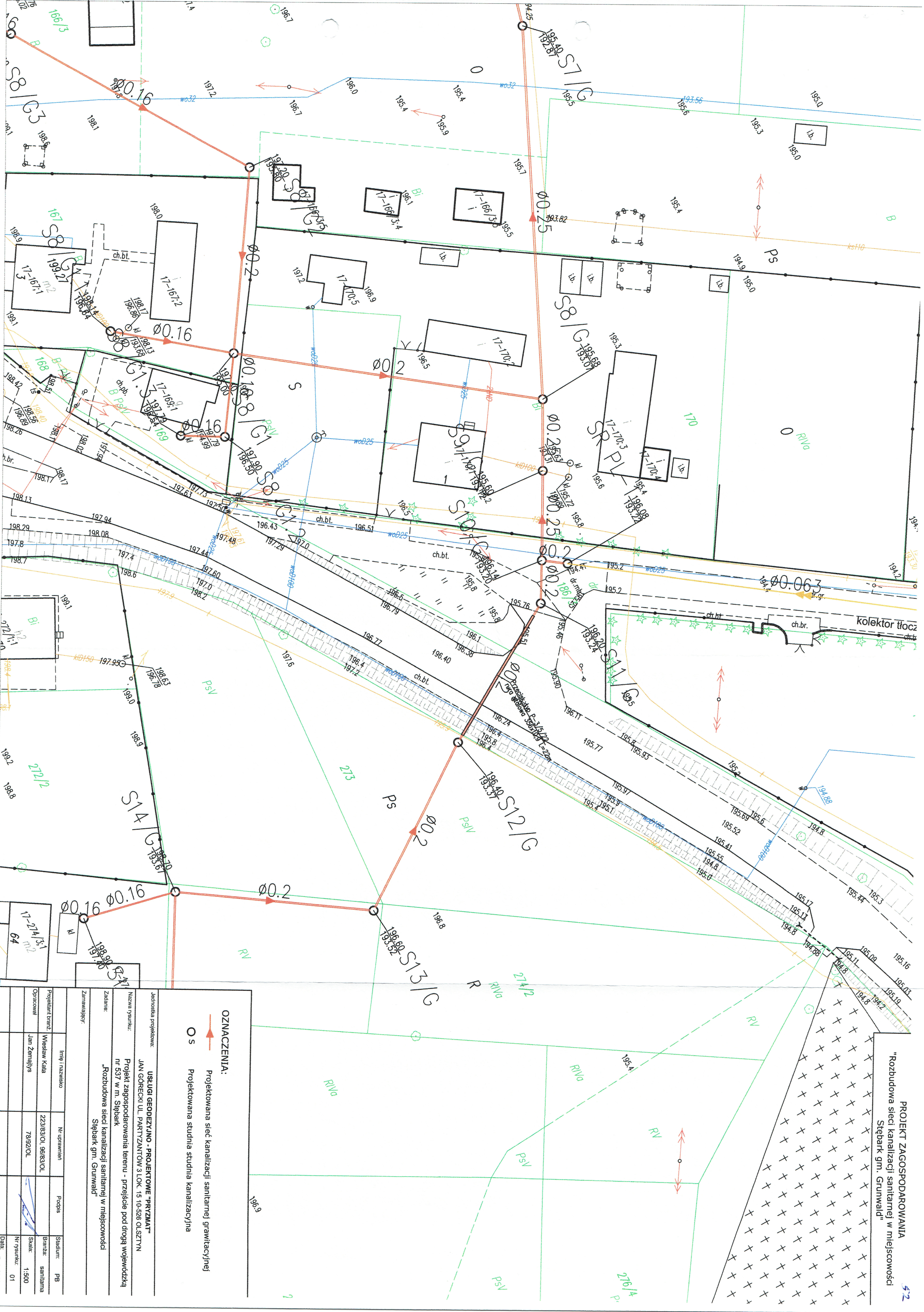


PROJEKT ZAGOSPODAROWANIA
 "Rozbudowa sieci kanalizacji sanitarnej w miejscowości
 Stębarń gm. Grunwald"



OZNACZENIA:

- Projektowana sieć kanalizacji sanitarnej grawitacyjnej
- Projektowana studnia kanalizacyjna

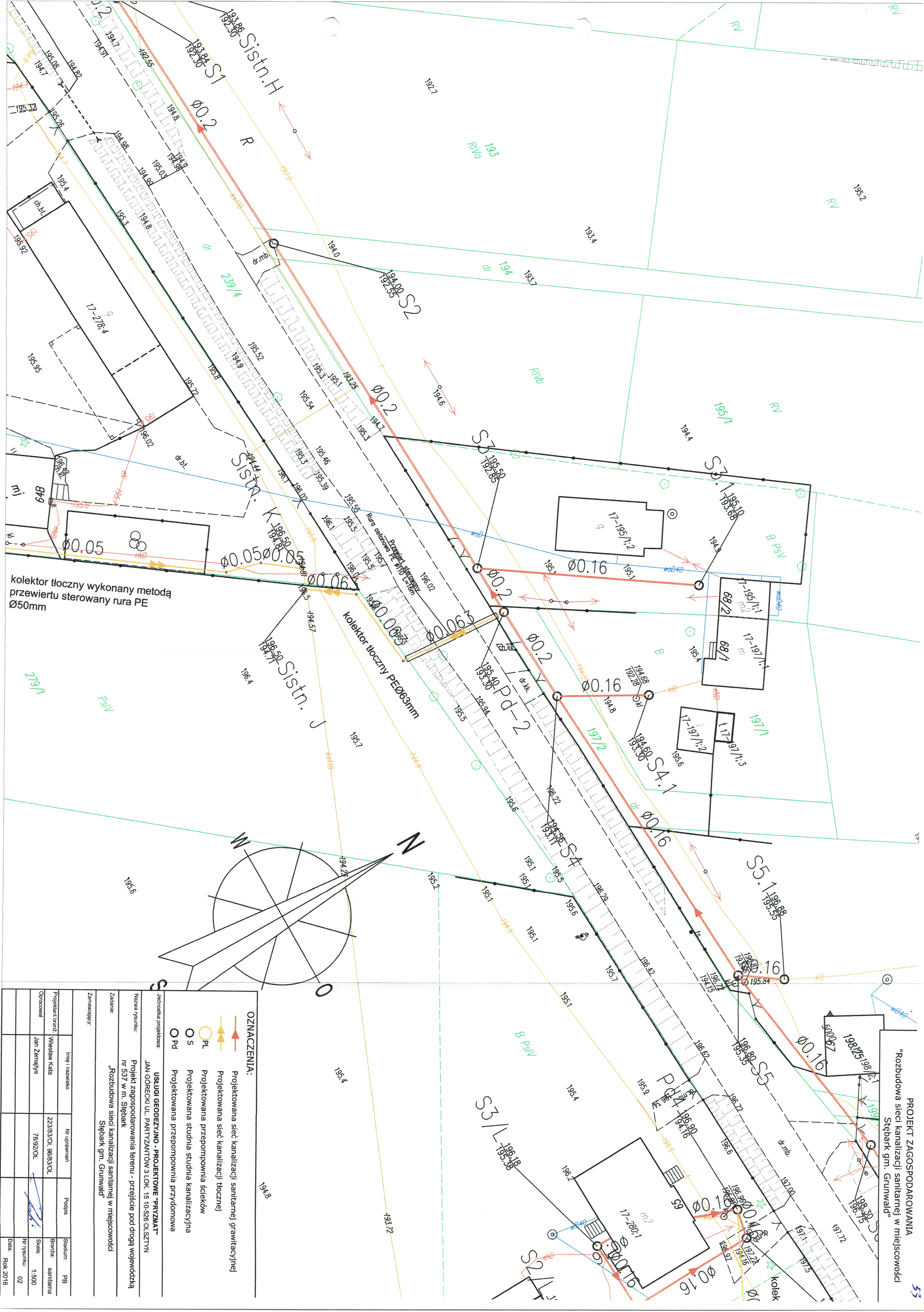
Jednostka projektowa:
USŁUGI GEODEZYJNO - PROJEKTOWE "PRYZMAT"

Nazwa rysunku:
JAN GÓRECKI UL. PARTYZANTÓW 3 LOK. 15-16-526 OLSZTYN

Zadanie:
Projekt zagospodarowania terenu - przejście pod drogą wojewódzką nr 537 w m. Stębarń

Zamawiający:
"Rozbudowa sieci kanalizacji sanitarnej w miejscowości Stębarń gm. Grunwald"

Projektant/branż	Nr uprawnień	Podpis	Stadium
Wiesław Kala	223/63/OI, 96/63/OI		PB
Jan Zemanjys	79/92/OI		sanitarna
Skala: 1:500		Nr rysunku: 01	
Data:			



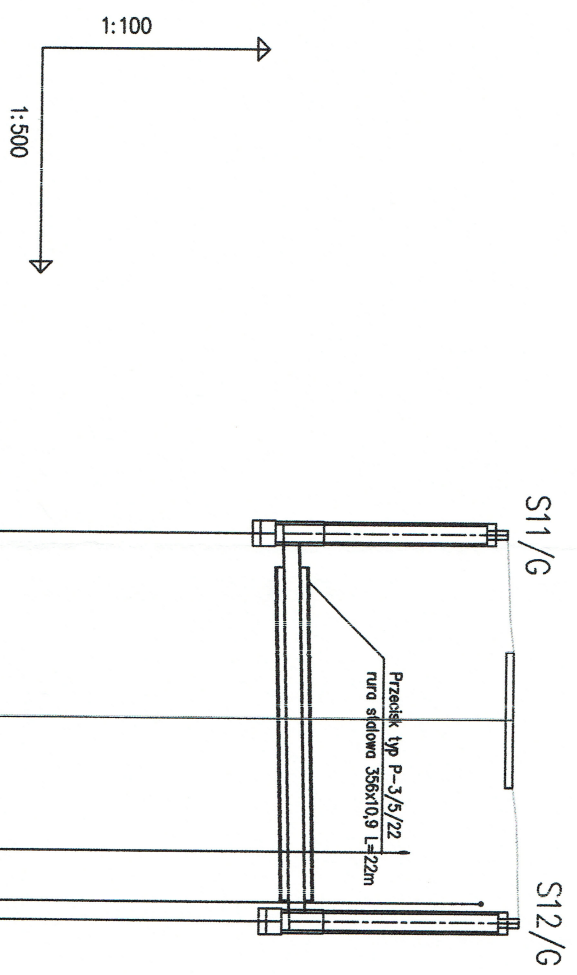
kolektor tłoczny wykonany metodą
 przewiertu sterowany rura PE
 Ø50mm

kolektor tłoczny PEØ63mm

OZNACZENIA:

- Projektowana sieć kanalizacji sanitarnej grawitacyjnej
- Projektowana sieć kanalizacji tłocznej
- PL Projektowana przepompownia ścieków
- OS Projektowana studnia kanalizacyjna
- OP Projektowana przepompownia przydomowa

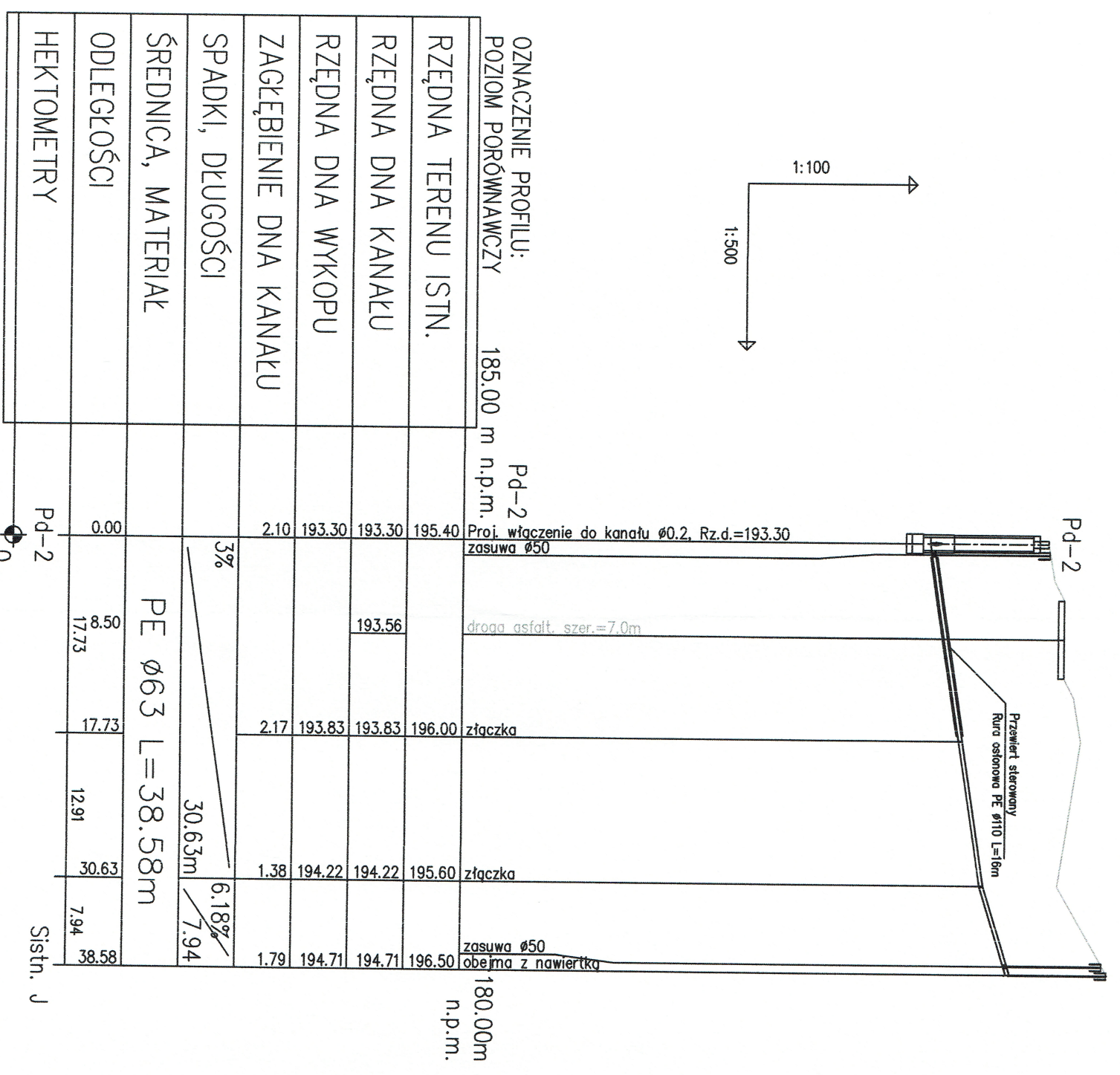
Jednostka projektowa: USŁUGI GEODEZYJNO - PROJEKTOWE "PRZYMAT"			
Nazwa rysunku: JAN GÓRECKI UL. PARTYZANTÓW 3 LOK. 15 10-526 OL.SZTYN			
Zadanie: Projekt zagospodarowania terenu - przejście pod drogą wojewódzką nr 537 w m. Stępark			
Zamawiający: "Rozbudowa sieci kanalizacji sanitarnej w miejscowości Stępark gm. Grunwald"			
Zamawiający:			
Imię i nazwisko	Nr uprawnień	Podpis	Stadium: PB
Projektant/branż:	22303/OI, 0603/OI	Wiesław Kalita	Branża: sanitarna
Opracował	78/92/OI	Jan Zemanjys	Skala: 1:500
			Nr rysunku: 02
			Data: Rok 2016



OZNACZENIE PROFILU: S11/G
 POZIOM PORÓWNAWCZY 185.00 m n.p.m.

RZĘDNA TERENU ISTN.	196.20			
RZĘDNA DNA KANAKU	193.24	193.30	193.35	
RZĘDNA DNA WYKOPU	193.24			193.37
ZAGŁĘBIENIE DNA KANAKU	2.96			3.03
SPADKI, DŁUGOŚCI		0.51%		25.68m
ŚREDNICA, MATERIAŁ		PCV Ø200		
ODLEGŁOŚCI	320.21	32.50	341.31	345.89
HEKTOMETRY	S11/G		S12/G	

Jednostka projektowa: USŁUGI GEODEZYJNO - PROJEKTOWE "PRYZMAT"			
JAN GÓRECKI UL. PARTYZANTÓW 3 LOK. 15 10-528 OLSZTYN			
Nazwa rysunku:	Profil podłużny. Przejście pod drogą wojewódzką nr 537 w m. Stębark		
Zadanie:	"Rozbudowa sieci kanalizacji sanitarnej w miejscowości Stębark gm. Grunwald"		
Zamawiający:			
Projektant / branża:	Tripl / Inżynieria	Nr uprawnień:	Podpis:
Opracował:	Wiesław Kala	223/83/OI, 96/83/OI	Branka: sanitarza
	Jan Zemanjys	78/92/OI	Skala: 1:100/1:500
			Nr rysunku: 03
			Data: 2018.09.05



Jednostka projektowa:			
USŁUGI GEODEZYJNO - PROJEKTOWE "PRYZMAT"			
JAN GORECKI UL. PARTYZANTÓW 3 LOK. 15 10-526 OLSZTYN			
Nazwa rysunku:			
Profil podłużny. Przebieg pod drogą wojewódzką nr 537 w m. Słębark			
Zadanie:			
"Rozbudowa sieci kanalizacji sanitarnej w miejscowości Słębark gm. Grunwald"			
Zamawiający:			
Imię i nazwisko	Nr uprawnień	Podpis	Stadium: PB
Projektant branż	223/63/OI, 96/63/OI		Branża: sanitarna
Opracował	78/92/OI		Skala: 1:100/1:500
			Nr rysunku: 04
			Data: 04.09.2018