

PROFIL WODOCIĄGOWY

SKALA 1:100

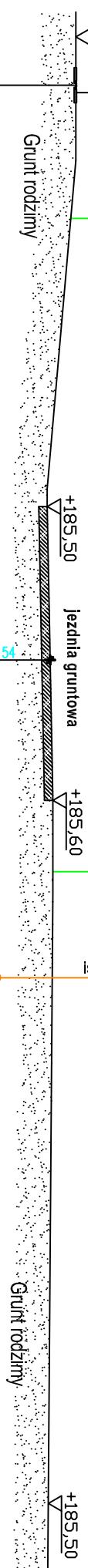
Dz. nr 78/36- Działka Prywatna

Dz. nr 80- Działka Powiatowa

Dz. nr 59/2- Działka Prywatna

granica

granica

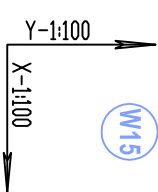



Skryznka żelwna uliczna
Opaska betonowa gr.8cm
Obudowa teleskopowa z trzpieniem

Nawierka do rur PVC z bocznym odejściem NWZ110/40 z zasuwą miękkoszczelną DN40 Kleilichową + obudowa teleskopowa do zasuw DN40 + skryznka uliczna do zasuw z płytą betonową + oznakowanie zasuw tabliczką informacyjną

Przewiert sterowany r.o.dwuwarstwowa PE100-RC SDR 17 PN10 Ø75x4,5 L=15,00mb

186,00	186,00		Rzędna terenu (m.n.p.m.)	1
184,20	186,00		Rzędna dna rury (m.n.p.m.)	2
1,80			Zagłębienie (m)	3
			Średnica-DN (mm)/Spodek (%)	4
0,00			Odległość odcinka (m)	5
0,00			Odległość razem (m)	6
			Oznaczenia	7



		<p>"EM-pro" PRACOWNIA INŻYNIERII ŚRODOWISKA mgr Emilia Gąska ul. Janusza Korczaka 12E 13-300 Nowe Miasto Lubawskie Tel.: 723-026-036; mail: kgaska85@wp.pl</p>	
<p>Nazwa obiektu budowlanego: ROZBUDOWA SIECI WODOCIĄGOWEJ W MIEJSCOWOŚCI KIERSZTANOWO, OBRĘB KIERSZTANÓWKO</p>		<p>PROJEKTOWAŁ: BRANŻA: SANITARNA SKALA: 1:100 DATA: Kwiecień 2021 NR RYSUNKU: P-5</p>	
<p>Adres obiektu budowlanego: Działki nr 59/2, 59/4, 78/36, 80, 84/5 obręb nr 0008 Kiersztanówko, jednostka ewidencyjna 281503_2</p>		<p>Nazwa i adres inwestora: Gmina Grunwald z/s w Gierzwaldzie Gierzwald 33 14-107 Gierzwald</p>	
<p>Tytuł rysunku: PROFIL WODOCIĄGOWY</p>		<p>Nr strony:</p>	