


Projekt zagospodarowania terenu jest zgodny z mapą do celów projektowych nr zasobu P.2815.2016.221

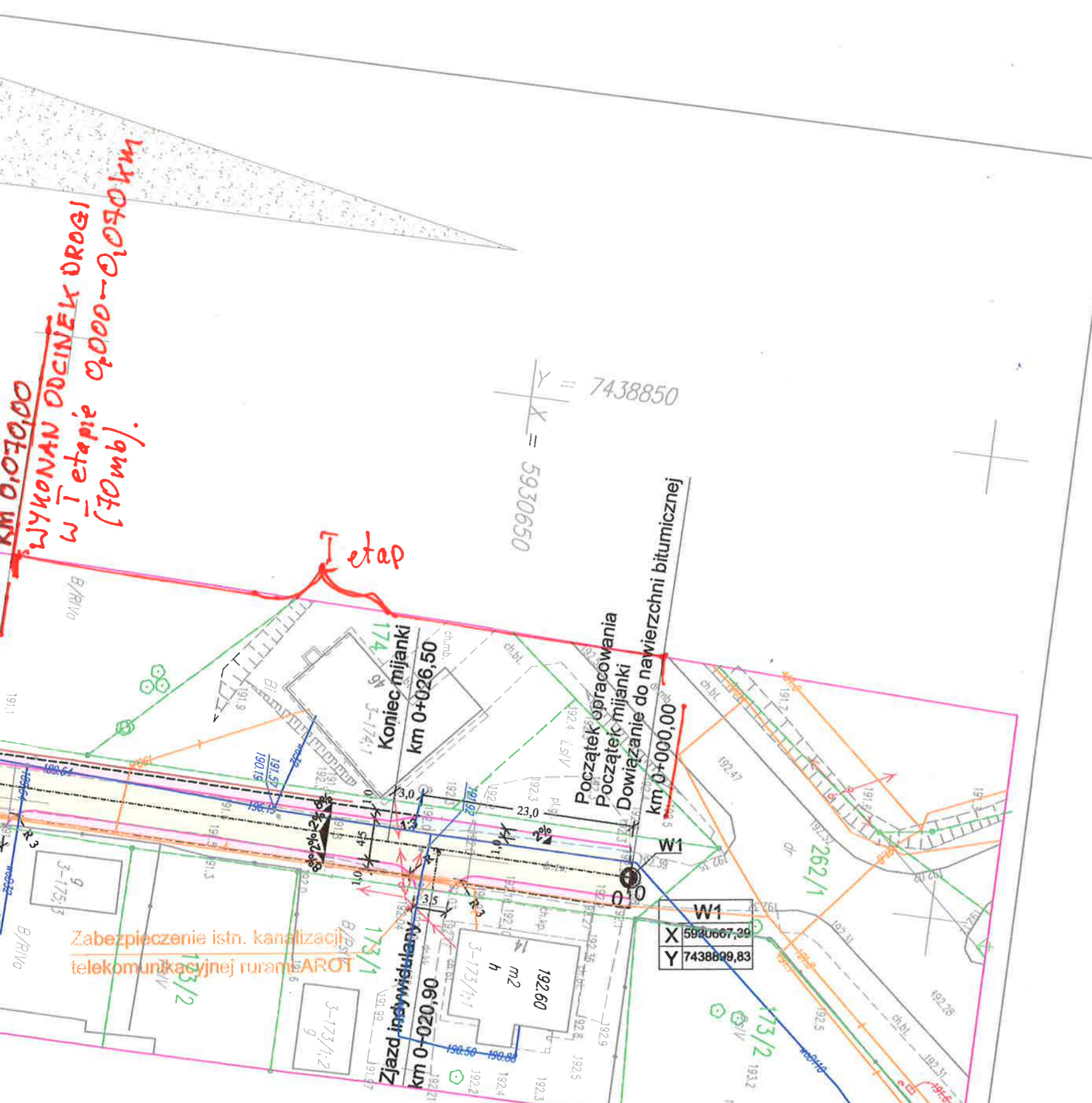
**Legenda:**


**PROJEKTOWANE:**

-  - droga gminna/skrzyżowania - naw. bitumiczna
-  - zjazdy - naw. bitumiczna
-  - mijanka - naw. bitumiczna
-  - pobocze - naw. z mieszanki żwirowej
-  - opomik betonowy 12x25 cm obniżony
-  - krawędź pobocza
-  - linia rowu
-  - drzewo do wycinki
-  - rura osłonowa AROT

**ISTNIEJĄCE:**

-  en - sieć energetyczna
-  WO - sieć wodociągowa
-  t - sieć teletechniczna
-  ks - sieć kanalizacji sanitarnej



Jednostka Projektowa:		 <b>STREETWISE</b> Tomasz Rykowski 13-100 Nidzica, Dobrzyń 23 TEL. 691-022-179 NIP: 984-007-64-12 REGON: 281494079 E-Mail: <a href="mailto:streetwisefm@interia.pl">streetwisefm@interia.pl</a>	
Inwestor:		Gmina Grunwałd z/s w Gierzwaldzie, 14-107 Gierzwald	
Nazwa obiektu:	"Projekt przebudowy drogi gminnej w miejscowości Frygnowo"	branża:	<b>DROGOWA</b>
Temat opracowania:	"Przebudowa drogi gminnej"	Stadium:	<b>P.B.</b>
Nazwa rysunku:	<b>PLAN ZAGOSPODAROWANIA TERENU</b>	Skala:	<b>1:500</b>
<b>ZESPÓŁ PROJEKTOWY</b>			
Imię i nazwisko:	Podpis:	Nr uprawnień:	LISTOPAD 2016
Projektant:	tech. Zbigniew Koper	402/94/OI.	<b>1</b>
Opracował:	inż. Tomasz Rykowski		