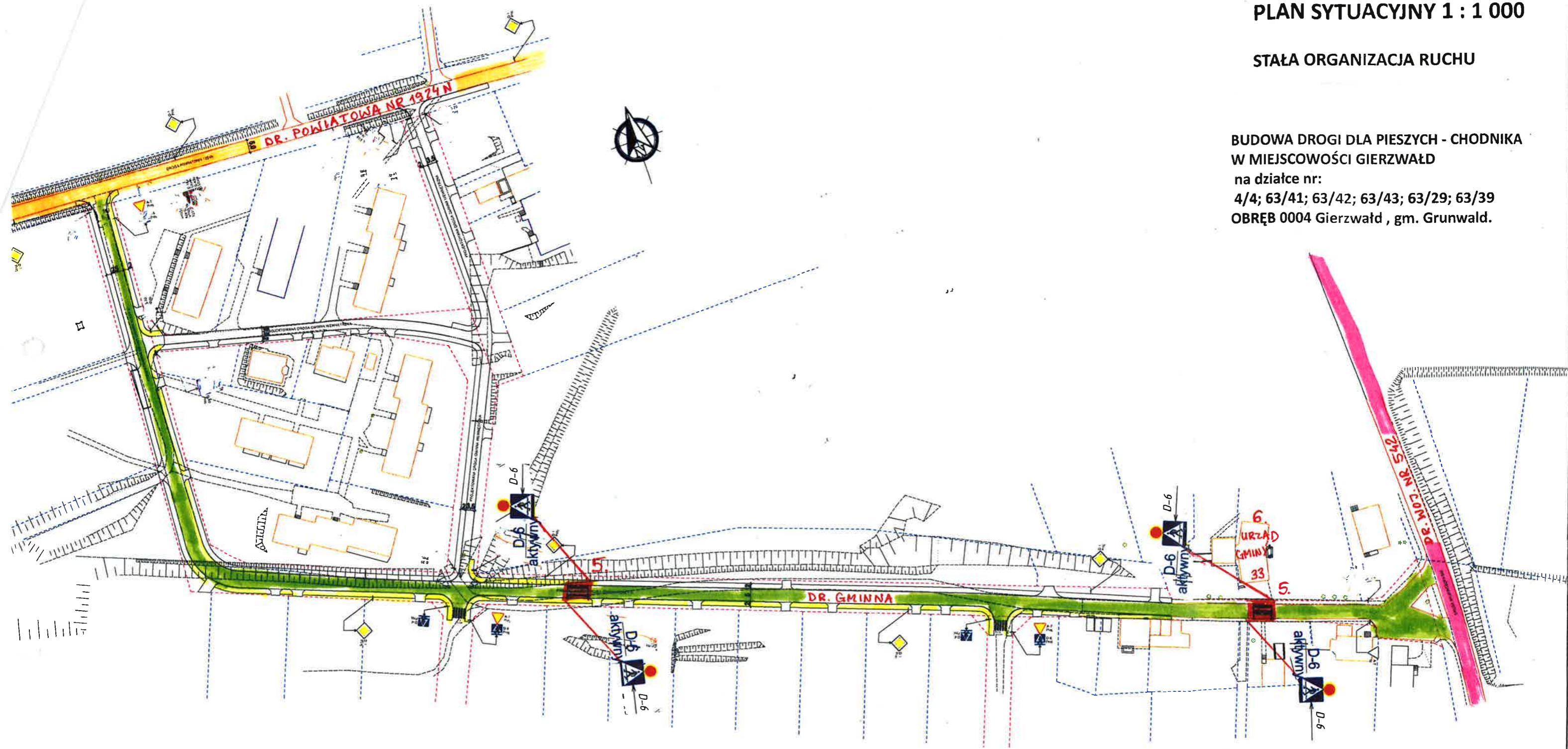







PLAN SYTUACYJNY 1 : 1 000

STAŁA ORGANIZACJA RUCHU

BUDOWA DROGI DLA PIESZYCH - CHODNIKA
W MIEJSCOWOŚCI GIERZWAŁD
na działce nr:
4/4; 63/41; 63/42; 63/43; 63/29; 63/39
OBRĘB 0004 Gierzwałd , gm. Grunwald.



LEGENDA:

1. PLANOWANA BUDOWA DROGI DLA PIESZYCH -
CHODNIKA SZER. 2,00 M, DŁ. 630,00 M 
2. ISTNIEJĄCA DROGA GMINNA W GIERZWAŁDZIE 
3. ISTNIEJĄCA DROGA POWIATOWA NR 1924 N 
4. ISTNIEJĄCA DROGA WOJEWÓDZKA NR - 542 
5. PLANOWANE NOWE AKTYWNE PRZEJŚCIE DLA PIESZYCH -
Z ZNAKAMI D-6 - 4 SZT. Z PASAMI. 
6. URZĄD GMINY GRUNWALD W GIERZWAŁDZIE 33.

Opracował:
techn. bud.
Jarosław Swiniarski

Gierzwałd, dnia: 30.03.2023 r.